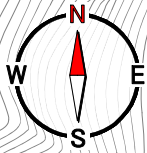
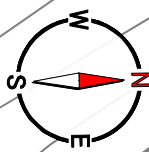


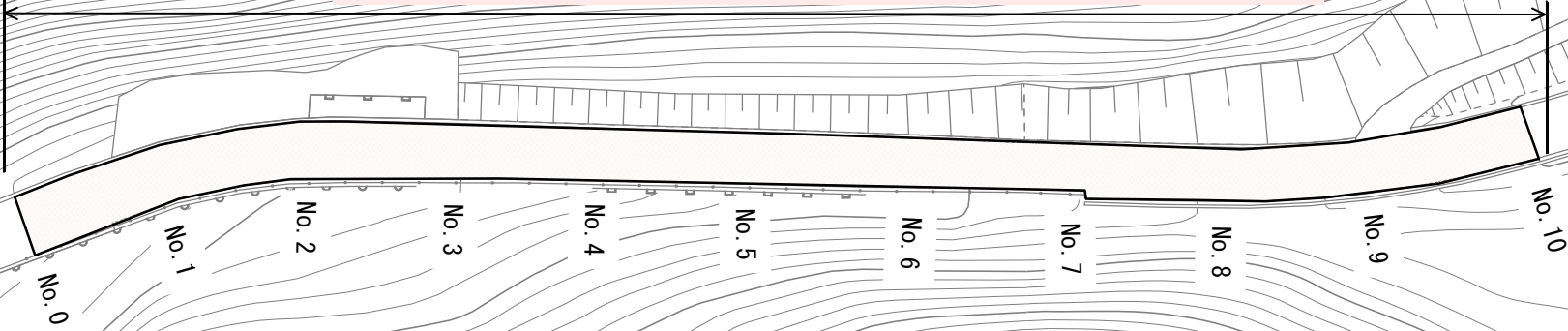
位置図 S=1/5000



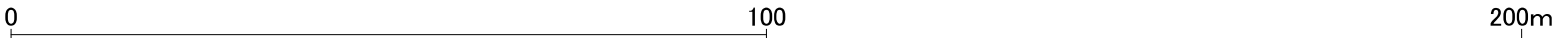
平面図 S=1/1000



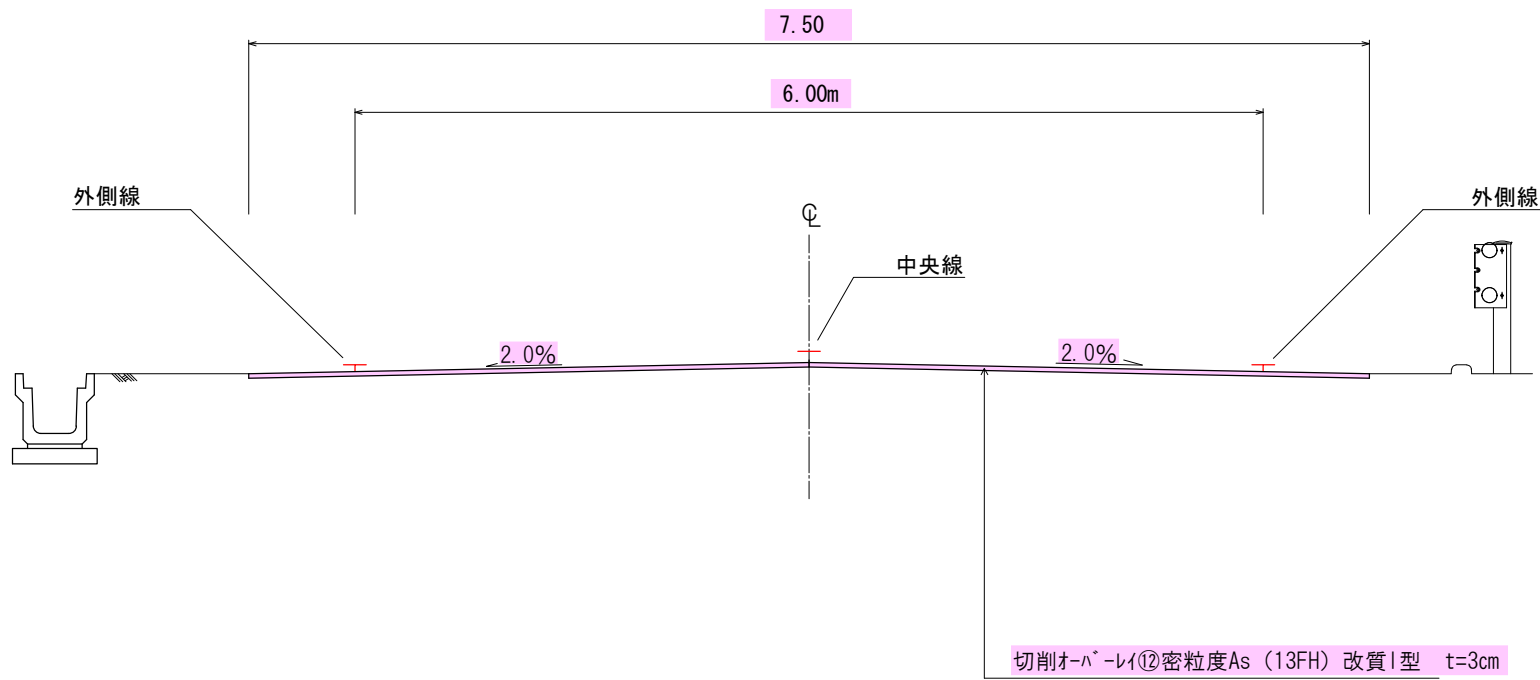
債道管第3号 市道桶海大鹿線道路管理工事 L=200.0m W=7.50m
切削オーバーレイ⑫密粒度As(13FH) 改質I型 t=3cm A=1,500m²



令和7年度		工事番号		債道管第3号	
妙高市		大鹿		地内	
市道桶海大鹿線道路管理工事					
平面図					
縮尺	図示		図面全		業の
測量			主任技術者		
設計			主任技術者		
妙高市					



標準断面図 S=1/50



令和7年度 工事番号 償還管第3号				
妙高市 大鹿 地内				
市道桶瀬大鹿線道路管理工事				
標準断面図				
縮尺	図示	図面全	業の	
測量		主任		
		技術者		
設計		主任		
		技術者		
妙高市役所				